

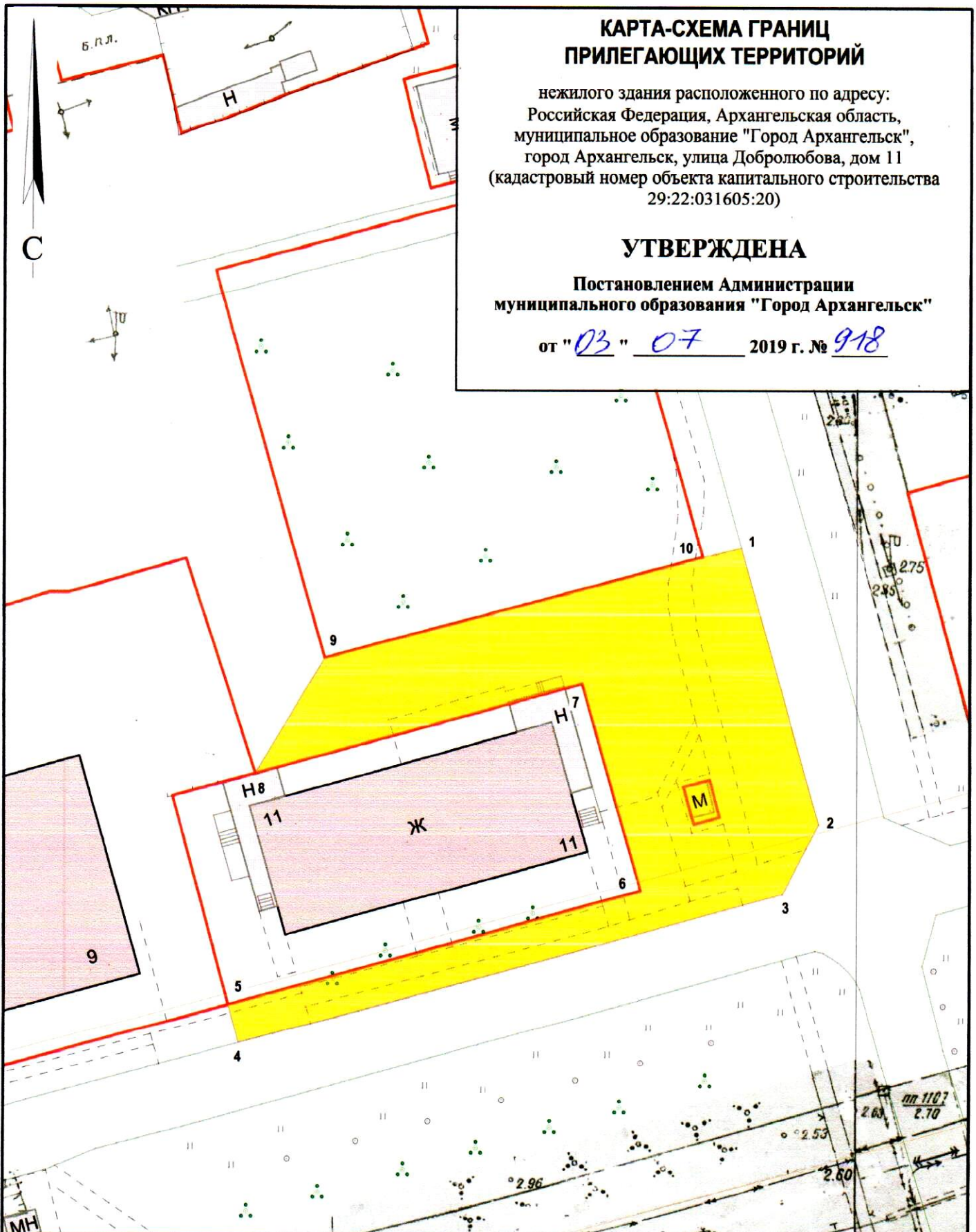
**КАРТА-СХЕМА ГРАНИЦ  
ПРИЛЕГАЮЩИХ ТЕРРИТОРИЙ**

нежилого здания расположенного по адресу:  
Российская Федерация, Архангельская область,  
муниципальное образование "Город Архангельск",  
город Архангельск, улица Добролюбова, дом 11  
(кадастровый номер объекта капитального строительства  
29:22:031605:20)

**УТВЕРЖДЕНА**

Постановлением Администрации  
муниципального образования "Город Архангельск"



от "03" 07 2019 г. № 918



**Система координат МСК-29**

Обозначение характерных точек границы	координаты, м	
	X	Y
1	657344.20	2522068.78
2	657317.89	2522077.25
3	657310.98	2522074.03
4	657294.58	2522022.54
5	657298.31	2522021.40
6	657310.80	2522060.46
7	657330.50	2522054.08
8	657320.81	2522023.12
9	657332.03	2522029.32
10	657343.23	2522065.12

**УСЛОВНЫЕ ОБОЗНАЧЕНИЯ:**

-  изображение границ земельного участка по ул. Добролюбова, дом 11
-  изображение границ прилегающих территорий

Масштаб 1 : 500